


Ejemplo del Esquema COMSERBO Chiquitania

Propiedades menores a 10.000 ha

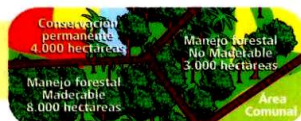


Eje. propiedad de 10.000 ha

- 2.000 ha Conservación Permanente = 2.000 USD.
 - 4.000 ha Bajo Manejo Maderable = 2.000 USD.
 - 4.000 ha bajo No Maderable = 2.800 USD.
- Total 6.800 USD.**

30 familias beneficiadas, cada familia es beneficiada con 226,6 USD = Bs 1.582,-

Propiedades mayores a 10.001 ha



Eje. propiedad de 15.000 ha

- 4.000 ha Conservación Permanente = 2.800 USD.
 - 8.000 ha bajo Manejo Maderable = 1.600 USD.
 - 3.000 ha Bajo No Maderable = 1.500 USD.
- Total 5.900 USD.**

40 familias beneficiadas, cada familia es beneficiada con 147,5 USD = Bs 1.032,5,-

Propiedades mayores a 20.001 ha



Eje. propiedad de 21.000 ha

- 6.000 ha de Conservación Permanente = 3.000 USD.
 - 10.000 de bajo Manejo Maderable = 1.000 USD.
 - 5.000 ha bajo No Maderable = 1.500 USD.
- Total 5.500 USD.**

60 familias beneficiadas, cada familia es beneficiada con 91,6 USD = Bs 641,-

Base conceptual de COMSERBO Chiquitania

- Ordenamiento territorial.
- Redistribución de la Patente Forestal por aprovechamiento del Bosque.
- Acuerdo voluntario.
- Plan de inversión comunal.

Resultados esperados del Programa "COMSERBO Chiquitania"

- Disminuir la deforestación por tala ilegal y quemas no controladas del Bosque Seco Chiquitano.
- Distribución directa de la Patente Forestal por aprovechamiento del Bosque Seco Chiquitano.
- Preservación de las funciones socioeconómicas, ambientales y culturales que prestan los bosques.
- Articulación de financiación pública y privada a iniciativas de manejo forestal, conservación, lucha contra el cambio climático y la crisis alimentaria.
- Promover el desarrollo socioeconómico, cultural y ecológico de los pueblos y naciones indígena originario campesinas.
- Conservación de Bosque Seco Chiquitano como patrimonio natural y cultural.
- Implementación de Proyectos Productivos compatibles con el Bosque Seco Chiquitano y la economía productiva milenaria sostenible que se realiza.
- Desarrollo de acciones de lucha contra el cambio climático y la crisis alimentaria.

Más información

Gobierno Autónomo Municipal de San Ignacio de Velasco

Plaza 31 de Julio, acera sur s/n.

Telfs.: 39622056 / 39622152 / 39622341

Fax: 010-39622172


Gobierno Autónomo Municipal de San Ignacio de Velasco



Anakainuó 2-2450554

COMSERBO

PROGRAMA DE INCENTIVOS POR CONSERVACIÓN Y MANEJO INTEGRAL DE BOSQUES DE LA CHIQUITANIA



CHIQUITANIA

para vivir bien



¿Qué es COMSERBO Chiquitania?

Es un programa que incentiva la conservación y el manejo integral del bosque, a partir de la generación de **acuerdos voluntarios** entre el Gobierno Autónomo Municipal de San Ignacio de Velasco y los usuarios forestales o titulares de derechos de propiedad agraria con bosques.

El objetivo del Programa es **conservar las funciones socioeconómicas, culturales y ecológicas** que brinda el Bosque Seco Chiquitano a nivel local, nacional e internacional

¿Cómo funciona?

- Se realiza un **compromiso voluntario** (por 20 años) entre el Gobierno Autónomo Municipal de San Ignacio de Velasco y los usuarios forestales o titulares de derechos de propiedad agraria con bosques.
- Se otorga un incentivo financiero y técnico por el buen manejo forestal y la conservación de los bosques.
- Se distribuye directa y equitativamente incentivos a los usuarios forestales y titulares de derechos de propiedad agraria con bosques.

¿Quiénes son los beneficiarios?

- Prioritariamente, las comunidades indígena originario campesinas y pequeñas propiedades.
- Titulares de derechos de propiedad agraria en tierras forestales o con cobertura boscosa aptas para diversos usos y otros.
- Titulares de Derechos de Uso Forestal.

¿Cuál es el incentivo que se recibe por conservar y manejar de manera sustentable e integral los bosques en la Chiquitania?

El valor del incentivo depende del número de hectáreas sujetas del programa, se da como máximo 1USD. (7Bs) por hectárea cada año como monto referencial.

Valores por superficie y actividad proyectados
Datos expresados en bolivianos

Superficie en hectáreas	ACTIVIDADES		
	Conservación Permanente	Manejo Integral	
		No Maderable	Moderable
1 - 10.000	7 Bs/1ha	4,90 Bs/1ha	3,50 Bs/1 ha
10.001 - 20.000	4,90 Bs/1 ha	3,50 Bs/1 ha	1,40 Bs/1 ha
20.001 - adelante	3,50 Bs/1 ha	2,10 Bs/1 ha	0,70 Bs/1 ha

Asimismo, se entrega un incentivo técnico equivalente al monto recibido de manera directa.

¿Qué áreas con prioridad participarán del Programa COMSERBO?



- Áreas con altos niveles de pobreza.
- Áreas circundantes a áreas protegidas.
- Áreas con amenaza de deforestación.
- Áreas relevantes por sus funciones ambientales: regulación de los ciclos del agua, vientos, clima y carbono; polinización y dispersión de semillas, belleza escénica, biodiversidad, conservación de suelos, otros.

¿Cuánto tiempo dura el acuerdo voluntario?

La duración del acuerdo es de 20 años.

¿Qué responsabilidades tienen los beneficiarios?

Los beneficiarios deben desarrollar acciones de conservación y manejo integral del bosque, esto incluye:

- Hacer manejo integral del bosque de acuerdo a la normativa en vigencia.
- No talar en el área de conservación de bosques, por ser considerada área de conservación permanente.
- No cambiar el uso del suelo del área comprometida al Programa.
- No quemar en el área sujeta del Programa.
- No cazar con fines comerciales o deportivos en áreas del Programa.
- Elaborar planes de inversión respecto a los recursos asignados por el Gobierno Municipal y Comité de Incentivos.

Monitoreo de COMSERBO Chiquitania en los 3 primeros años del Programa

Año 1:

- Porcentaje o nivel de disminución de la deforestación.
- Proyecciones de reducción de emisiones por deforestación y focos de calor.

Año 2:

- Monitoreo de biodiversidad y degradación de los bosques en las áreas bajo el Programa.
- Estudio de ingresos familiares y mejora de calidad de vida "vivir bien" a partir de la implementación de COMSERBO Chiquitania.

Año 3:

- Fijación de carbono en productos del bosque con valor agregado emergentes de COMSERBO Chiquitania (muebles, llantas y otros).
- Nivel de contribución en el desarrollo de acciones de soberanía y seguridad alimentaria.

